

AU01_Salga
FREGUESIA_SALGA

COMPROMISSOS URBANÍSTICOS / PRETENSÕES

- Loteamentos
- Pedidos

CONSERVAÇÃO DO PATRIMÓNIO

RECURSOS HÍDRICOS

- Margens das águas do mar
- Leitos e margens dos cursos de água
- Água de nascentes

RECURSOS GEOLÓGICOS

- Pedreiras
- ÁREAS DE RESERVA E PROTECÇÃO
- RAR
- RER

- Perímetros florestais
- Reservas florestais
- PNI

- Perímetros florestais
- Reservas florestais
- PNI

INFRA-ESTRUTURAS E EQUIPAMENTOS

INFRA-ESTRUTURAS VIÁRIAS

- Rede Regional (Vias Expresso)
- Rede Regional (Vias Regulares)
- Estradas Municipais
- Estradas Municipais previstas
- Caminhos Municipais de 1ª
- Caminhos Municipais de 2ª

Faixa de protecção (Vias Expresso)

- Zona não aedificandi para Vias Expresso

Serviços provisórias (Vias Expresso)

- Zona não aedificandi para edifícios
- Zona não aedificandi para indústria, equipamentos e serviços

INFRA-ESTRUTURAS PORTUÁRIAS

- Farol

INFRA-ESTRUTURAS DE COMUNICAÇÃO

- Antenas de transmissão

INFRA-ESTRUTURAS BÁSICAS

- Rede de abastecimento de águas (adutoras)
- Rede Eléctrica (30 kv)

LIMITES ADMINISTRATIVOS

- Limite de freguesia

LIMITES DOS IGT

- POOC Costa Sul SM
- PP Salga
- PP Nordeste

OUTROS LIMITES

- Perímetros urbanos propostos
- Perímetros urbanos em vigor

EQUIPAMENTOS

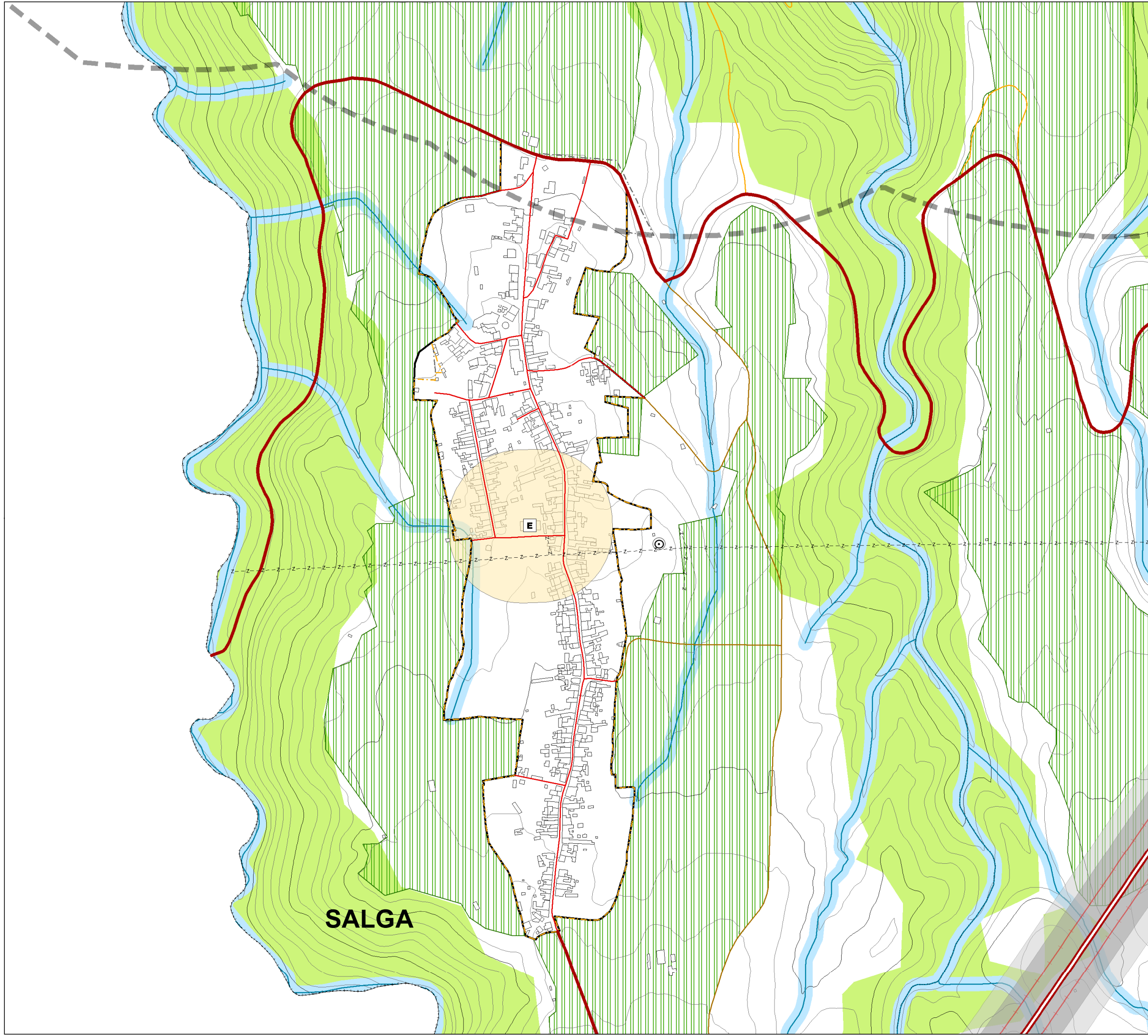
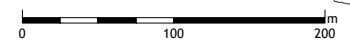
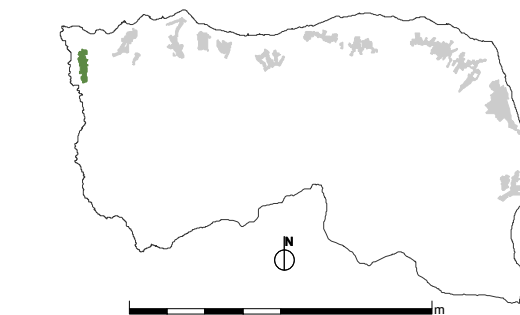
- Educação e formação
- Área de protecção de equipamentos educativos

PATRIMÓNIO EDIFICADO

- Área de protecção ao património edificado
- Imóvel de Interesse Municipal
- Moinhos

OUTROS ELEMENTOS

- ETA
- ETAR
- Portinho
- Porto classe D



SALGA